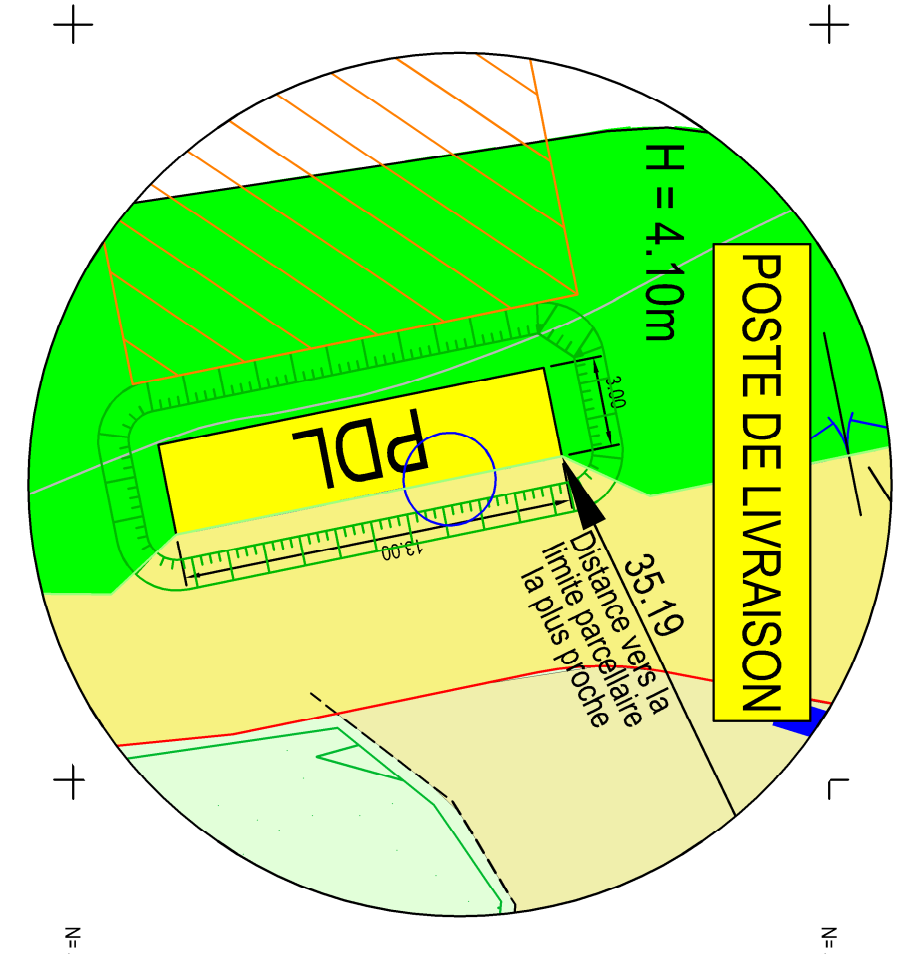
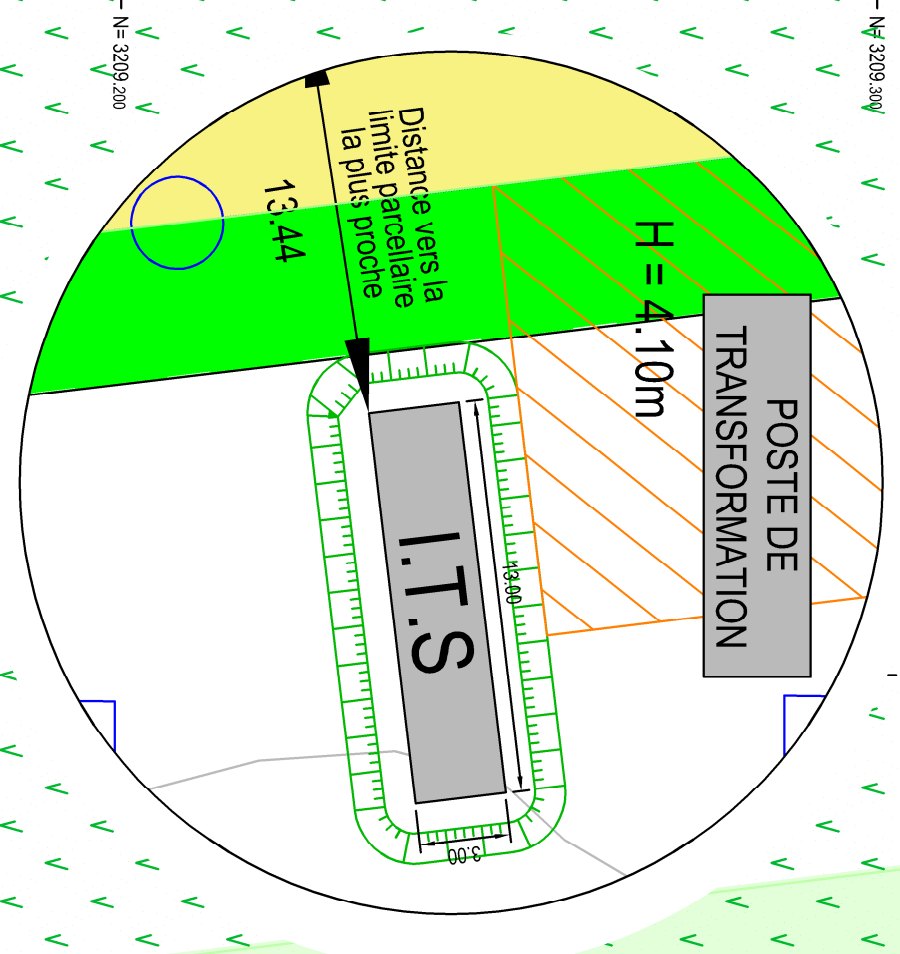
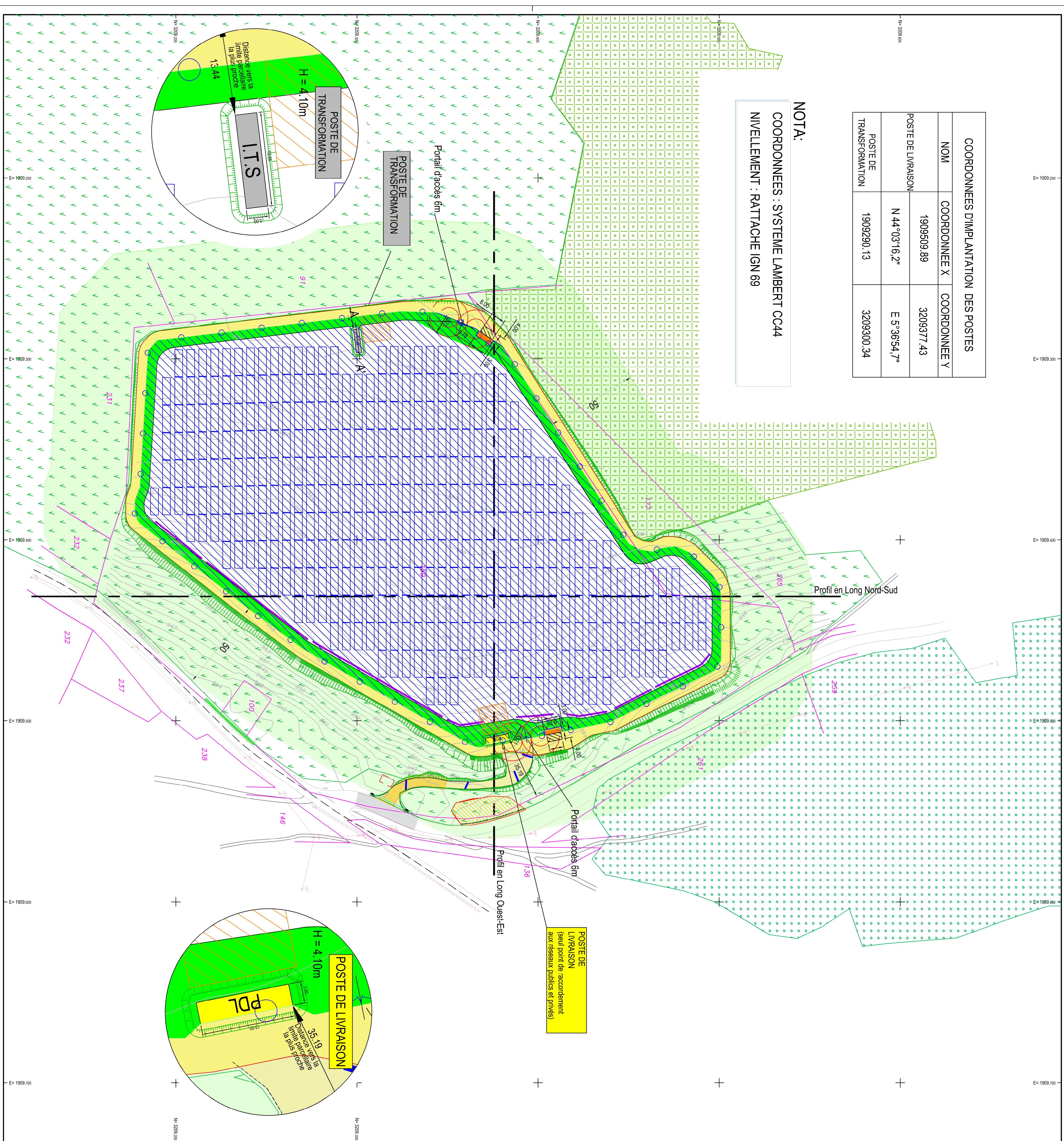


COORDONNEES D'IMPLANTATION DES POSTES		
NOM	COORDONNEE X	COORDONNEE Y
POSTE DE LIVRAISON	1909509.89	3209377.43
POSTE DE TRANSFORMATION	N 44°03'16,2"	E 5°36'54,7"
	1909290.13	3209300.34

NOTA:
 COORDONNEES : SYSTEME LAMBERT CC44
 NIVELLEMENT : RATTACHE IGN 69



POSTE DE LIVRAISON
 (seul point de raccordement aux réseaux publics et privés)

LEGENDE

- Clôture
- Bande coupe feu interne
- Piste périphérique extérieure (5.0m) à créer
- Poseau et ligne EDF
- Structure 2V13
- Poste de transformation
- Poste de livraison
- Châssis rigide 60m³
- Aire d'aspiration
- OLD zone à débroussailler (50m)
- Aire de Grutage
- Limite parcellaire
- Portails
- Talus à créer
- Courbe de niveau
- Micro barrage
- Revers d'eau
- Terrassement pour visibilité
- Canalisations pluviales et têtes de sécurité
- Résineux
- Parcelles agricoles
- Landes faiblement boisées
- Landes faiblement boisées supprimées et strate herbacée maintenue

PERMIS DE CONSTRUIRE
 N° 004 159 190 0001
 COMPLEMENT N°2

Commune de
REDORTIERS

Lieu-dit : " Couravoune "

Plan de masse
 "ANNULE ET REMPLACE"

MAITRE D'OUVRAGE :

 CONTACT :
 ENGIE Green
 346 Av. Wolfgang Amadeus Mozart
 Ax-en-Provence 13601
 sophie.andres@engie.com
 SOLAIREPARC@P72

ARCHITECTE :

 CONTACT :
 Le Trade II - 215 rue Samuel Morse
 Parc d'Activités Millénaire II
 34957 Montpellier Cedex 1

PC 2

Echelle: 1/1000
Projet de parc solaire au sol

Indice	Modifications	Date	Etat	Valeur
A	Création schéma	Mars 2023	V.F	T.B
B				
C				
D				
E				
F				